



ประกาศองค์การบริหารส่วนตำบลบางชนะ
เรื่อง แก้ไขเปลี่ยนแปลงคำชี้แจงงบประมาณรายจ่าย ประจำปีงบประมาณ พ.ศ. ๒๕๖๕
(ครั้งที่ ๑)

.....
อาศัยอำนาจตามความในข้อ ๒๖ ,๒๗ และข้อ ๓๒ แห่งระเบียบ
กระทรวงมหาดไทยว่าด้วยวิธีการงบประมาณขององค์กรปกครองส่วนท้องถิ่น พ.ศ.๒๕๖๓ กำหนดให้
การโอนเงินประมาณรายจ่ายหรือการแก้ไขเปลี่ยนแปลงคำชี้แจงประมาณการรายรับและงบประมาณ
รายจ่าย เมื่อได้รับอนุมัติจากผู้มีอำนาจแล้ว ให้ประกาศโดยเปิดเผยเพื่อให้ประชาชนทราบด้วยนั้น

บัดนี้ การโอนงบประมาณรายจ่าย ประจำปีงบประมาณ ๒๕๖๕ ครั้งที่ ๑ ได้ผ่าน
การอนุมัติจากผู้บริหารท้องถิ่นเป็นที่เรียบร้อยแล้ว และขอประกาศให้ทราบว่า องค์การบริหารส่วน
ตำบลบางชนะ ได้ดำเนินการตามบัญชีโอนงบประมาณรายจ่าย ประจำปีงบประมาณ พ.ศ. ๒๕๖๕
ครั้งที่ ๑ รายละเอียดตามสิ่งที่แนบมาพร้อมนี้

ทั้งนี้ ตั้งแต่วันที่ ๔ เดือน พฤศจิกายน พ.ศ. ๒๕๖๔

ประกาศ ณ วันที่ ๔ เดือน พฤศจิกายน พ.ศ. ๒๕๖๔

พ.จ.ต.

(วารินทร์ รักสวัสดิ์)

ปลัดองค์การบริหารส่วนตำบล ปฏิบัติหน้าที่
นายกองค์การบริหารส่วนตำบลบางชนะ

บัญชีแก้ไขเปลี่ยนแปลงค่าชี้แจงงบประมาณรายจ่าย ประจำปีงบประมาณ พ.ศ. 2565

อนุมัติเมื่อวันที่ 4 เดือน พฤศจิกายน พ.ศ. 2564

องค์การบริหารส่วนตำบลบางชนะ อำเภอเมืองสุราษฎร์ธานี จังหวัดสุราษฎร์ธานี

แก้ไขเปลี่ยนแปลงครั้งที่ 1

แผนงาน	งาน	งบ	หมวดรายจ่าย	ประเภทรายจ่าย	โครงการ/ รายการ	ฉบับที่	งบประมาณ อนุมัติ	ค่าชี้แจงงบประมาณรายจ่ายที่ขอเปลี่ยนแปลง	
								ข้อความเดิม	ข้อความใหม่
แผนงาน อุตสาหกรรมและ การโยธา	งานบริหารทั่วไป เกี่ยวกับ อุตสาหกรรมและ การโยธา	งบลงทุน	ค่าครุภัณฑ์	ครุภัณฑ์การเกษตร	เครื่องตัดแต่งกิ่ง ไม้	ฉบับแรก	3,500.00	เพื่อจ่ายเป็นค่าจัดซื้อเครื่องตัด แต่งกิ่งไม้ จำนวน 1 เครื่อง ใบ มีดคู่ ขนาดใบตัด 650 มม. เครื่องยนต์ 2 จังหวะ กำลัง มอเตอร์ 0.65 กิโลวัตต์ (0.9 แรง ม้า) ความจุของกระบอกสูบ 22.5 ซีซี ความจุถังน้ำมัน 0.6 ลิตร เหมาะสำหรับตัดแต่งแนวพุ่มไม้ หรือไม้ประดับ ที่ต้องการให้อยู่ ในระดับเดียวกัน ภายในบ้าน, อาคารสำนักงาน, สวน, ริมรั้ว เป็นต้น เพื่อใช้ในการปฏิบัติ ราชการขององค์การบริหารส่วน ตำบลบางชนะ เนื่องจากไม่มี ราคามาตรฐานที่สำนักงาน ประมาณกำหนด จึงใช้ราคาทั้งบ ประมาณ หรือใช้ราคาตลาด โดย สืบราคาจากท้องตลาด เว็บไซต์ต่างๆ เป็นราคาอ้างอิง	เพื่อจ่ายเป็นค่าจัดซื้อเครื่องตัด แต่งกิ่งไม้ จำนวน 1 เครื่อง ใบ มีดคู่ ขนาดใบตัด 650 มม. เครื่องยนต์ 2 จังหวะ กำลัง มอเตอร์ 0.65 กิโลวัตต์ (0.9 แรง ม้า) ความจุของกระบอกสูบ 22.5 ซีซี ความจุถังน้ำมัน 0.6 ลิตร เหมาะสำหรับตัดแต่งแนว พุ่มไม้ หรือไม้ประดับ ที่ต้องการ ให้อยู่ในระดับเดียวกัน ภายใน บ้าน, อาคารสำนักงาน, สวน, ริมรั้ว เป็นต้น เพื่อใช้ในการ ปฏิบัติราชการขององค์การ บริหารส่วนตำบลบางชนะ เนื่อง จากไม่มีราคามาตรฐานที่สำนัก ประมาณกำหนด จึงใช้ราคาทั้ง ประมาณ หรือใช้ราคาตลาด โดย สืบราคาจากท้องตลาด เว็บไซต์ต่างๆ เป็นราคาอ้างอิง

สำเนาถูกต้อง
 วันที่ 10/11/2564
 นาย...
 นายก อบต.บางชนะ

ตั้งจ่ายจากเงินรายได้ รายละเอียดสินค้า - เครื่องยนต์ 2 จังหวะ - กำลังเครื่องยนต์ 0.65 กิโลวัตต์ หรือ 0.9 แรงม้า - ความเร็วรอบ 3000?200 rpm - ใบมีดคู่ - ขนาดความยาวใบตัด 650 มม - ใบมีดคม มีคุณภาพสูง - ความจุของกระบอกสูบ 22.5 cc - ความจุถังน้ำมันเชื้อเพลิง 0.6 ลิตร - เติมน้ำมันเบนซิน 91 หรือ 95 ผสมกับออดีลูบ ในอัตรา 25/1 แล้วสตาร์ทเครื่อง	ตั้งจ่ายจากเงินรายได้ รายละเอียดสินค้า - เครื่องยนต์ 2 จังหวะ - กำลังเครื่องยนต์ 0.65 กิโลวัตต์ หรือ 0.9 แรงม้า - ความเร็วรอบ 3000?200 rpm - ใบมีดคู่ - ขนาดความยาวใบตัด 650 มม - ใบมีดคม มีคุณภาพสูง - ความจุของกระบอกสูบ 22.5 cc - ความจุถังน้ำมันเชื้อเพลิง 0.6 ลิตร - เติมน้ำมันเบนซิน 91 หรือ 95 ผสมกับออดีลูบ ในอัตรา 25/1 แล้วสตาร์ทเครื่อง - เป็นไปตามพระราชบัญญัติ สภาพตำบลและองค์การบริหาร ส่วนตำบล พ.ศ. 2537 แก้ไข เพิ่มเติม (ฉบับที่ 7) พ.ศ. 2562 - เป็นไปตามแผนพัฒนาองค์กร ปกครองส่วนท้องถิ่น พ.ศ. 2561 - 2565) หน้า 16 ลำดับที่ 21
---	--

สำเนาถูกต้อง
วันที่ 16 ลำดับที่ 21

แผนงาน
อุตสาหกรรมและ
การโยธา

งานก่อสร้าง

งบลงทุน

ค่าที่ดินและสิ่งก่อสร้าง

ค่าก่อสร้างสิ่ง
สาธารณูปโภค

โครงการก่อสร้าง
ถนน ค.ส.ล.สาย
ราษฎร์อุทิศล่าง

ฉบับแรก

996,000.00

เพื่อจ่ายเป็นค่าก่อสร้างถนน
ค.ส.ล.สายราษฎร์อุทิศล่าง
ในบริเวณพื้นที่
บางชนะ อำเภอเมืองสุราษฎร์
ธานี จังหวัดสุราษฎร์ธานี

ม.3 ต.บางชนะ

<p>ธานี จังหวัดสุราษฎร์ธานี ขนาด ผิวจราจรกว้าง 8.00 เมตร ระยะ ทางยาว 147.00 เมตร หนา 0.15 ม. (หรือมีพื้นที่ไม่น้อยกว่า 1,176.00 ตร.ม.) ดินถมไหล่ทาง ข้างละ 0.50 เมตร พร้อมปรับ เกลี่ยเรียบปริมาณดินถมไหล่ทาง 25.36 ลบ.ม. และดำเนินการถม ดินขยายพื้นที่เดิมด้านซ้ายทาง ขนาดกว้าง 2.00 เมตร ระยะทาง ยาว 71.00 เมตร หนาเฉลี่ย 1.20 เมตร เกรดเกลี่ยบดทับแน่น ปริมาณดินถมขยายพื้นที่เดิม ด้านซ้ายทาง 170.40 ลบ.ม (แน่น) ถมดินขยายพื้นที่เดิม ด้านขวาทาง ขนาดกว้าง 2.00 เมตร ระยะทางยาว 64.00 เมตร หนาเฉลี่ย 1.20 เมตร เกรดเกลี่ย บดทับแน่น ปริมาณดินถมขยาย พื้นที่เดิม ด้านขวาทาง 153.60 ลบ.ม.(แน่น) ถมดินรองพื้นที่ ขนาดกว้าง 9.00 เมตร ระยะทาง ยาว 147.00 เมตร หนาเฉลี่ย 0.50 เมตร เกรดเกลี่ยบดทับแน่น ปริมาณดินถมรองพื้นที่ 698.25 ลบ.ม.(แน่น) และดำเนินการ การรื้อผิวจราจรเดิม พร้อมวาง ท่อระบายน้ำ ค.ส.ล. ชั้น 3 ขนาด ศก. 1.00 ม. จำนวน 14 ท่อน</p>	<p>ธานี จังหวัดสุราษฎร์ธานี ขนาดผิวจราจรกว้าง 8.00 เมตร ระยะทางยาว 147.00 เมตร หนา 0.15 ม. (หรือมีพื้นที่ไม่ น้อยกว่า 1,176.00 ตร.ม.) ดิน ถมไหล่ทางข้างละ 0.50 เมตร พร้อมปรับเกลี่ยเรียบปริมาณดิน ถมไหล่ทาง 25.36 ลบ.ม. และ ดำเนินการถมดินขยายพื้นที่ เดิมด้านซ้ายทาง ขนาดกว้าง 2.00 เมตร ระยะทางยาว 71.00 เมตร หนาเฉลี่ย 1.20 เมตร เกรดเกลี่ยบดทับแน่น ปริมาณ ดินถมขยายพื้นที่เดิม ด้านซ้าย ทาง 170.40 ลบ.ม.(แน่น) ถมดิน ขยายพื้นที่เดิมด้านขวาทาง ขนาดกว้าง 2.00 เมตร ระยะ ทางยาว 64.00 เมตร หนาเฉลี่ย 1.20 เมตร เกรดเกลี่ยบดทับ แน่น ปริมาณดินถมขยายพื้นที่ เดิม ด้านขวาทาง 153.60 ลบ.ม (แน่น) ถมดินรองพื้นที่ กว้าง 9.00 เมตร ระยะทางยาว 147.00 เมตร หนาเฉลี่ย 0.50 เมตร เกรดเกลี่ยบดทับแน่น ปริมาณดินถมรองพื้นที่ 698.25 ลบ.ม.(แน่น) และดำเนินการ การรื้อผิวจราจรเดิม พร้อมวาง ท่อระบายน้ำ ค.ส.ล. ชั้น 3</p>
---	---

สำเนาถูกต้อง

นางศิริพร พันธจิณา

นักวิเคราะห์นโยบายและแผนชำนาญการ

<p>แผนงาน อุตสาหกรรมและ การโยธา</p>	<p>งานก่อสร้าง</p>	<p>งบลงทุน</p>	<p>ค่าที่ดินและสิ่งก่อสร้าง</p>	<p>ค่าก่อสร้างสิ่ง สาธารณูปโภค</p>	<p>โครงการขยาย ถนน ค.ส.ล. สาย ม.6 บ้านคลองรีว ต.บางชนะ เชื่อม ม.1 ต.บางไทร</p>	<p>ฉบับแรก</p>	<p>803,000.00</p>	<p>โครงการขยายถนน ค.ส.ล. สาย ม.6 บ้านคลองรีว ต.บางชนะ เชื่อม ม.1 ต.บางไทร ขนาดผิว จราจรกว้าง 4.00 เมตร ระยะ ทางยาว 185.00 เมตร หนา 0.15 เมตร ดินถมไหล่ทาง ขนาด กว้าง 0.30 เมตร ระยะทางยาว 185.00 เมตร หนาเฉลี่ย 0.15 เมตร พร้อมปรับเกลี่ยเรียบ ปริมาณดินถมไหล่ทาง 10.4 ลบ.ม.(หรือคิดเป็นพื้นที่ไม่น้อย กว่า 740.00 ตร.ม.) และดำเนิน</p>	<p>ขนาด ศก. 1.00 ม. จำนวน 14 ท่อน พร้อมติดตั้งป้ายประชา สัมพันธ์โครงการ จำนวน 2 ป้าย (แยกเป็นป้ายขณะดำเนินการ และป้ายถาวร) รายละเอียดตาม แบบแปลนที่ อบต.บางชนะ กำหนด - เป็นไปตามพระราชบัญญัติ สภาตำบลและองค์การบริหาร ส่วนตำบล พ.ศ. 2537 แก้ไข เพิ่มเติม (ฉบับที่ 7) พ.ศ. 2562 - เป็นไปตามแผนพัฒนาองค์กร ปกครองส่วนท้องถิ่น 5 ปี ครั้งที่ 1 พ.ศ. 2564 หน้าที่ 11 ลำดับที่ 7</p> <p>โครงการขยายถนน ค.ส.ล. สาย ม.6 บ้านคลองรีว ต.บางชนะ เชื่อม ม.1 ต.บางไทร ขนาดผิว จราจรกว้าง 4.00 เมตร ระยะ ทางยาว 185.00 เมตร หนา 0.15 เมตร ดินถมไหล่ทาง ขนาด กว้าง 0.30 เมตร ระยะทางยาว 185.00 เมตร หนาเฉลี่ย 0.15 เมตร พร้อมปรับเกลี่ยเรียบ ปริมาณดินถมไหล่ทาง 10.4 ลบ.ม.(หรือคิดเป็นพื้นที่ไม่น้อย กว่า 740.00 ตร.ม.) และดำเนิน</p>
---	--------------------	----------------	---------------------------------	--	--	----------------	-------------------	---	---

สำเนาถูกต้อง

นางศิริรัตน์ พันธุ์จิณา

นางศิริรัตน์ พันธุ์จิณา

นางศิริรัตน์ พันธุ์จิณา

<p>การถมดินขยายพื้นที่ทางเดิม ขนาดกว้าง 4.50 เมตร ระยะทาง ยาว 185.00 เมตร หนาเฉลี่ย 1.70 เมตร เกรดเคลือบตบแน่น ปริมาณดินถมขยายพื้นที่ทางเดิม 1,415.25 ลบ.ม. (แน่น) พร้อม ติดตั้งป้ายประชาสัมพันธ์ โครงการ จำนวน 2 ป้าย (แยก เป็นป้ายขณะดำเนินการและป้าย ถาวร) รายละเอียดตามแบบ แปลนที่ อบต.บางชนะกำหนด - เป็นไปตามพระราชบัญญัติ สภาพตำบลและองค์การบริหาร ส่วนตำบล พ.ศ. 2537 แก้ไข เพิ่มเติม (ฉบับที่ 7) พ.ศ. 2562 - เป็นไปตามแผนพัฒนาองค์กร ปกครองส่วนท้องถิ่น 5 ปี แก้ไข ครั้งที่ 1 พ.ศ. 2564 หน้า 12 ลำดับที่ 8</p>	<p>การถมดินขยายพื้นที่ทางเดิม ขนาดกว้าง 4.50 เมตร ระยะ ทางยาว 185.00 เมตร หนา เฉลี่ย 1.70 เมตร เกรดเคลือบ ตบแน่น ปริมาณดินถมขยายพื้นที่ ทางเดิม 1,415.25 ลบ.ม. (แน่น) พร้อมติดตั้งป้ายประชาสัมพันธ์โครงการ จำนวน 2 ป้าย (แยกเป็นป้ายขณะดำเนินการ และป้ายถาวร) รายละเอียดตาม แบบแปลนที่ อบต.บางชนะ กำหนด - เป็นไปตามพระราชบัญญัติ สภาพตำบลและองค์การบริหาร ส่วนตำบล พ.ศ. 2537 แก้ไข เพิ่มเติม (ฉบับที่ 7) พ.ศ. 2562 - เป็นไปตามแผนพัฒนาองค์กร ปกครองส่วนท้องถิ่น 5 ปี (2561 - 2565) แก้ไขครั้งที่ 1 พ.ศ. 2564 หน้า 12 ลำดับที่ 8</p>
---	---

สำเนาถูกต้อง

นางศิริรัตน์ พันธจินา
นักวิเคราะห์นโยบายและแผนชำนาญการ

แผนงาน
อุตสาหกรรมและ
การโยธา

งานก่อสร้าง

งบลงทุน

ค่าที่ดินและสิ่งก่อสร้าง

ค่าก่อสร้างสิ่ง
สาธารณูปโภค

โครงการขยาย
ถนนสายราษฎร์
อุทิศล่าง ม.3 ต.
บางชนะ

ฉบับแรก

482,000.00

โครงการขยายถนนสายราษฎร์
อุทิศล่าง ม.3 ต.บางชนะ
อำเภอเมืองสุราษฎร์ธานี จังหวัด
สุราษฎร์ธานี โดยดำเนินการ
ถมดินปนหินขยายพื้นที่ทางเดิม
ขนาดกว้าง 1.50 เมตร ระยะทาง
ยาว 869.00 เมตร หนาเฉลี่ย
1.20 เมตร เกรดเกลี่ยบดทับแน่น
ปริมาณดินปนหินจำนวน
1,564.20 ลบ.ม.(แน่น) (หรือคิด
เป็นพื้นที่ไม่น้อยกว่า 1,303.50
ตร.ม.) และดำเนินการวางท่อ
ระบายน้ำ ค.ส.ล. ขนาด ศก.
1.00 เมตร ชั้น 3 จำนวน 3 ท่อน
พร้อมติดตั้งป้ายประชาสัมพันธ์
โครงการ จำนวน 2 ป้าย (แยก
เป็นป้ายขณะดำเนินการและป้าย
ถาวร) รายละเอียดตามแบบ
แปลนที่ อบต.บางชนะกำหนด
- เป็นไปตามพระราชบัญญัติ
สภาตำบลและองค์การบริหาร
ส่วนตำบล พ.ศ. 2537 แก้ไข
เพิ่มเติม (ฉบับที่ 7) พ.ศ. 2562
- เป็นไปตามแผนพัฒนาองค์กร
ปกครองส่วนท้องถิ่น 5 ปี แก้ไข
ครั้งที่ 1 พ.ศ. 2564 หน้า 10
ลำดับที่ 6

โครงการขยายถนนสายราษฎร์
อุทิศล่าง ม.3 ต.บางชนะ
อำเภอเมืองสุราษฎร์ธานี โดย
จังหวัดสุราษฎร์ธานี โดย
ดำเนินการถมดินปนหินขยายพื้น
ทางเดิม ขนาดกว้าง 1.50 เมตร
ระยะทางยาว 869.00 เมตร
หนาเฉลี่ย 1.20 เมตร เกรดเกลี่ย
บดทับแน่น ปริมาณดินปนหิน
จำนวน 1,564.20 ลบ.ม.(แน่น)
(หรือคิดเป็นพื้นที่ไม่น้อยกว่า
1,303.50 ตร.ม.) และดำเนิน
การวางท่อระบายน้ำ ค.ส.ล.
ขนาด ศก. 1.00 เมตร ชั้น 3
จำนวน 3 ท่อน พร้อมติดตั้ง
ป้ายประชาสัมพันธ์โครงการ
จำนวน 2 ป้าย (แยกเป็นป้าย
ขณะดำเนินการและป้ายถาวร)
รายละเอียดตามแบบแปลนที่
อบต.บางชนะกำหนด
- เป็นไปตามพระราชบัญญัติ
สภาตำบลและองค์การบริหาร
ส่วนตำบล พ.ศ. 2537
เพิ่มเติม (ฉบับที่ 7) พ.ศ. 2562
นางศิริรัตน์ พันธจินา
นักวิเคราะห์นโยบายและแผนชำนาญการ
- 2565) แก้ไขครั้งที่ 1 พ.ศ.
2564 หน้า 10 ลำดับที่ 6

สำเนาถูกต้อง

	งานก่อสร้าง	งบลงทุน	ค่าที่ดินและสิ่งก่อสร้าง	ค่าก่อสร้างสิ่งสาธารณูปโภค	โครงการปรับปรุงถนนดิน	ฉบับแรก	60,000.00	ข้อความเดิม	ข้อความใหม่
<p>แผนงาน อุตสาหกรรมและ การโยธา</p>					<p>โครงการปรับปรุงถนนดิน ซอยเจริญจิตร ม 4 ต.บางชนะ</p>		<p>60,000.00</p>	<p>เพื่อจ่ายเป็นค่าปรับปรุงถนนดิน ซอยเจริญจิตร ม.4 ต.บางชนะ อำเภอเมืองสุราษฎร์ธานี จังหวัด สุราษฎร์ธานี โดยดำเนินการ ถมดินปนหิน ขนาดกว้าง 4.00 เมตร ระยะทางยาว 56.00 เมตร หนาเฉลี่ย 0.70 เมตร เกรดเกลี่ย บดทับแน่น ปริมาณดินปนหิน จำนวน 184.24 ลบ.ม.(แน่น) (หรือคิดเป็นพื้นที่ไม่น้อยกว่า 224.00 ตร.ม.) พร้อมติดตั้งป้าย ประชาสัมพันธ์โครงการ จำนวน 2 ป้าย (แยกเป็นป้ายขณะดำเนินการ และป้ายถาวร) รายละเอียด ตามแบบแปลนที่ อบต.บางชนะ กำหนด - เป็นไปตามพระราชบัญญัติ สภาตำบลและองค์การบริหาร ส่วนตำบล พ.ศ. 2537 แก้ไข เพิ่มเติม (ฉบับที่ 7) พ.ศ. 2562 - เป็นไปตามแผนพัฒนาองค์กร ปกครองส่วนท้องถิ่น 5 ปี แก้ไข ครั้งที่ 1 พ.ศ. 2564 หน้า 9 ลำดับที่ 5</p>	<p>เพื่อจ่ายเป็นค่าปรับปรุงถนนดิน ซอยเจริญจิตร ม.4 ต.บางชนะ อำเภอเมืองสุราษฎร์ธานี จังหวัดสุราษฎร์ธานี โดย ดำเนินการถมดินปนหิน ขนาด กว้าง 4.00 เมตร ระยะทางยาว 56.00 เมตร หนาเฉลี่ย 0.70 เมตร เกรดเกลี่ยบดทับแน่น ปริมาณดินปนหิน จำนวน 184.24 ลบ.ม.(แน่น) (หรือคิด เป็นพื้นที่ไม่น้อยกว่า 224.00 ตร ม.) พร้อมติดตั้งป้ายประชาสัมพันธ์โครงการ จำนวน 2 ป้าย (แยกเป็นป้ายขณะดำเนินการ และป้ายถาวร) รายละเอียดตาม แบบแปลนที่ อบต.บางชนะ กำหนด - เป็นไปตามพระราชบัญญัติ สภาตำบลและองค์การบริหาร ส่วนตำบล พ.ศ. 2537 แก้ไข เพิ่มเติม (ฉบับที่ 7) พ.ศ. 2562 - เป็นไปตามแผนพัฒนาองค์กร ปกครองส่วนท้องถิ่น 5 ปี แก้ไขครั้งที่ 1 พ.ศ. 2564 หน้า 9 ลำดับที่ 5</p>

สำนักงานโยธาธิการและผังเมือง
จังหวัดสุราษฎร์ธานี
นางศิริรัตน์ พันธจินา
2564

แผนงาน
อุตสาหกรรมและ
การโยธา

งานก่อสร้าง

งบลงทุน

ค่าที่ดินและสิ่งก่อสร้าง

ค่าก่อสร้างสิ่ง
สาธารณูปโภค

โครงการปรับปรุง
ถนนดินผิว
จราจรหินคลุก
ขอยดาล้อม ม.๔
ต.บางชนะ

ฉบับแรก

154,000.00	เพื่อจ่ายเป็นค่าปรับปรุงถนนดินผิวจราจรหินคลุกขอยดาล้อม ม.4 ต.บางชนะ อำเภอเมืองสุราษฎร์ธานี จังหวัดสุราษฎร์ธานี โดยดำเนินการถมดินบนหินรองพื้นทาง ขนาดกว้าง 4.00 เมตร ระยะทางยาว 74.00 เมตร หนาเฉลี่ย 0.80 เมตร เกรดเกลี่ยบดทับแน่น ปริมาณดินบนหินรองพื้นทาง จำนวน 284.16 ลบ.ม.(แน่น) และทำการถมหินคลุกชั้นพื้นทาง ขนาดผิวจราจรกว้าง 4.00 เมตร ระยะทางยาว 74.00 เมตร หนาเฉลี่ย 0.10 เมตร เกรดเกลี่ยบดทับแน่น ปริมาณหินคลุกชั้นพื้นทาง จำนวน 30.34 ลบ.ม.(แน่น) (หรือคิดเป็นพื้นที่ไม่น้อยกว่า 296.00 ตร.ม.) พร้อมดำเนินการวางท่อระบายน้ำ ค.ส.ล.ขนาด ศก. 1.00 เมตร ชั้น 3 จำนวน 10 ท่อน พร้อมติดตั้งป้ายประชาสัมพันธ์โครงการ จำนวน 2 ป้าย (แยกเป็นป้ายขณะดำเนินการและป้ายถาวร) รายละเอียดตามแบบแปลนที่ อบต.บางชนะกำหนด - เป็นไปตามพระราชบัญญัติสภาตำบลและองค์การบริหารส่วนตำบล พ.ศ. 2537 แก้ไข	เพื่อจ่ายเป็นค่าปรับปรุงถนนดินผิวจราจรหินคลุกขอยดาล้อม ม.4 ต.บางชนะ อำเภอเมืองสุราษฎร์ธานี จังหวัดสุราษฎร์ธานี โดยดำเนินการถมดินบนหินรองพื้นทาง ขนาดกว้าง 4.00 เมตร ระยะทางยาว 74.00 เมตร หนาเฉลี่ย 0.80 เมตร เกรดเกลี่ยบดทับแน่น ปริมาณดินบนหินรองพื้นทาง จำนวน 284.16 ลบ.ม.(แน่น) และทำการถมหินคลุกชั้นพื้นทาง ขนาดผิวจราจรกว้าง 4.00 เมตร ระยะทางยาว 74.00 เมตร หนาเฉลี่ย 0.10 เมตร เกรดเกลี่ยบดทับแน่น ปริมาณหินคลุกชั้นพื้นทาง จำนวน 30.34 ลบ.ม.(แน่น) (หรือคิดเป็นพื้นที่ไม่น้อยกว่า 296.00 ตร.ม.) พร้อมดำเนินการวางท่อระบายน้ำ ค.ส.ล.ขนาด ศก. 1.00 เมตร ชั้น 3 จำนวน 10 ท่อน พร้อมติดตั้งป้ายประชาสัมพันธ์โครงการ จำนวน 2 ป้าย (แยกเป็นป้ายขณะดำเนินการและป้ายถาวร) รายละเอียดตามแบบแปลนที่ อบต.บางชนะกำหนด - เป็นไปตามพระราชบัญญัติสภาตำบลและองค์การบริหารส่วนตำบล พ.ศ. 2537 แก้ไข
------------	--	--

สำเนาถูกต้อง

นางศิริรัตน์ พันธจินา
นักวิเคราะห์นโยบายและแผนชำนาญการ

- เป็นไปตามพระราชบัญญัติสภาตำบลและองค์การบริหารส่วนตำบล พ.ศ. 2537 แก้ไข

เพิ่มเติม (ฉบับที่ 7) พ.ศ. 2562	ส่วนตำบล พ.ศ. 2537 แก้ไขเพิ่มเติม (ฉบับที่ 7) พ.ศ. 2562
- เป็นไปตามแผนพัฒนาองค์กรปกครองส่วนท้องถิ่น 5 ปี แก้ไขครั้งที่ 1 พ.ศ. 2564 หน้า 8 ลำดับที่ 4	- เป็นไปตามแผนพัฒนาองค์กรปกครองส่วนท้องถิ่น 5 ปี (2561 - 2565) แก้ไขครั้งที่ 1 พ.ศ. 2564 หน้า 8 ลำดับที่ 4

1. หัวหน้าหน่วยงาน ทองรัง เจ้าของงบประมาณที่ขอเปลี่ยนแปลงคำชี้แจง

(ใส่เหตุผลความจำเป็นที่ขอเปลี่ยนแปลงคำชี้แจง) ขอขออนุมัติแก้ไขเปลี่ยนแปลงคำชี้แจงงบประมาณ ประจำปีงบประมาณ 2565

การเปลี่ยนแปลงคำชี้แจงครั้งนี้เป็นอำนาจของ ผู้บริหารท้องถิ่น

ตามระเบียบ กระทรวงมหาดไทย ว่าด้วยวิธีการ

งบประมาณขององค์กรปกครองส่วนท้องถิ่น
พ.ศ. 2563

ข้อ 28 การแก้ไขเปลี่ยนแปลงคำชี้แจงงบประมาณ การรับหรือใช้งบประมาณจากผู้บริจาค ในท้องถิ่น
ศึกษาจากข้อมติของสภาท้องถิ่น
(ลงชื่อ)

(ส.อ.)

(วิศิษฐ์ เพชรรักษ์)

ตำแหน่ง ผู้อำนวยการกองช่าง

วันที่ เดือน พ.ศ.

สำเนาถูกต้อง

นางศิริรัตน์ พันธจิณา

นักวิเคราะห์นโยบายและแผนชำนาญการ

2 หัวหน้าหน่วยงานคลัง

ความเห็น เพื่อไปขอพิจารณา


3 เจ้าหน้าที่งบประมาณ

ความเห็น

4 การอนุมัติ

4.1 ผู้บริหารท้องถิ่น

ความเห็น อ. น. น.

(ลงชื่อ) 

(นางสาวเสาวณี พิมพ์ศรี)

นักวิชาการเงินและบัญชี

ตำแหน่ง

วันที่ เดือน พ.ศ. ๒๕๖๕

(ลงชื่อ)


พ.จ.ต. 

ตำแหน่ง (วารินทร์ รักสวัสดิ์)

ปลัดองค์การบริหารส่วนตำบล ปฏิบัติหน้าที่

วันที่ เดือน พ.ศ. ๒๕๖๕

(ลงชื่อ)


พ.จ.ต. 

(วารินทร์ รักสวัสดิ์)

ตำแหน่ง ปลัดองค์การบริหารส่วนตำบล ปฏิบัติหน้าที่

วันที่ เดือน พ.ศ. ๒๕๖๕

สำเนาถูกต้อง


นางศิริรัตน์ พันธจิรา

นักวิเคราะห์นโยบายและแผนชำนาญการ

4.2 สภาท้องถิ่น มีมติอนุมัติในการประชุม ครั้งที่ เมื่อวันที่ เดือน พ.ศ.

หรือผู้มีอำนาจได้อนุมัติแล้ววันที่ ๕ เดือน พฤษภาคม พ.ศ. ๒๕๖๔

ตามหนังสือ (ถ้ามี)

สำเนาถูกต้อง



นางศิริรัตน์ พันธจินา

นักวิเคราะห์นโยบายและแผนชำนาญการ